

Données cartographiques ©2021 100 m

12:51 **Gare d'Orléans**

Avenue de Paris, 45000 Orléans

À pied

Environ 5 min, 350 m

⚠ Attention : Cet itinéraire peut comporter des erreurs ou des parties non accessibles à pied.

- Prendre la direction sud sur Avenue de Paris/D2020 58 m
- Tourner à gauche vers Place Albert 1er
 [Prendre les escaliers](#) 120 m
- Prendre à droite sur Place Albert 1er 26 m
- Tourner à gauche vers Boulevard Alexandre Martin/D97 84 m
- Prendre à droite sur Boulevard Alexandre Martin/D97 48 m

12:56 **Gare d'Orléans M**

🚆 **3 Belneuf**

1 min (aucun arrêt)


Service assuré par TAO ORLEANS METROPOLE


12:57 **Halmagrand**


À pied


Environ 4 min, 350 m



 Attention : Cet itinéraire peut comporter des erreurs ou des parties non accessibles à pied.

-  Prendre la direction est sur Boulevard Alexandre Martin/D97 vers Rue Saint-Martin du Mail


 100 m
-  Prendre à droite sur Rue Antoine Petit

 100 m
-  Prendre à gauche sur Rue des Bons Enfants

 9 m
-  Prendre à droite sur Rue Serpente

 130 m
-  Prendre à gauche sur Rue Dupanloup
 [Votre destination se trouvera sur la droite.](#)

 11 m

13:01  **1 Rue Dupanloup**
45000 Orléans

Billets et informations

TAO ORLEANS METROPOLE - 0 800 01 20 00

Cet itinéraire est fourni à titre indicatif. Il est possible que vous deviez suivre un itinéraire différent de celui indiqué en raison de travaux, de bouchons, des conditions météorologiques, de déviations ou d'autres perturbations. Veuillez en tenir compte lors de la préparation de votre trajet. Veuillez en outre à respecter le code de la route et la signalisation sur votre trajet.